

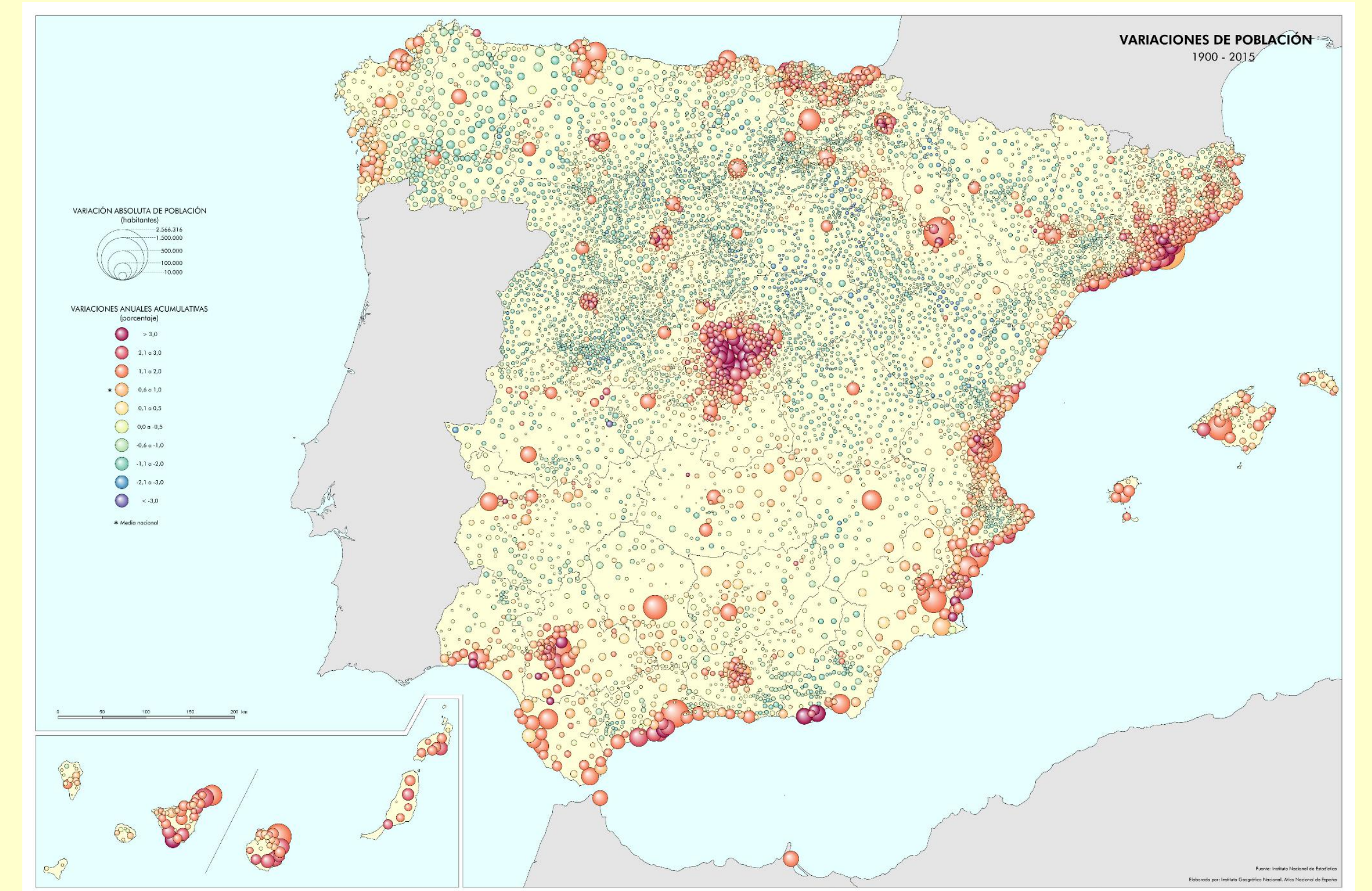
DESPOBLACIÓN, ENVEJECIMIENTO Y MASCULINIZACIÓN COMO RETO SOCIAL



INTRODUCCIÓN: ANTECEDENTES EN ESPAÑA:

- Proceso **histórico** desde el siglo XIX, **NO FINALIZADO**.
- **Dualidad demográfica** vigente:

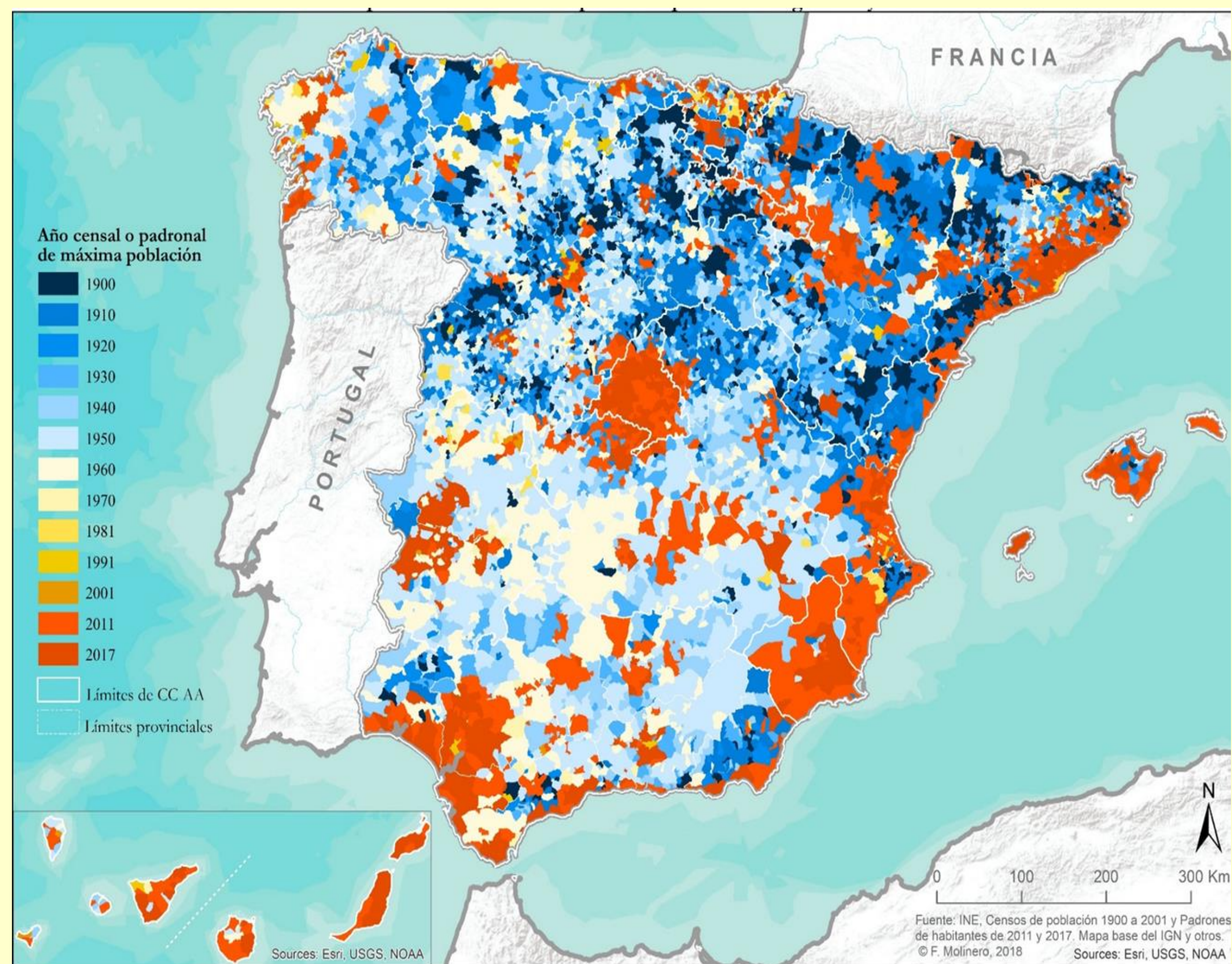
1. **Espacios vencedores:** concentración demográfica en el litoral, Madrid, capitales provinciales, áreas metropolitanas, antiguas zonas industriales y Grandes Valles.
2. **Espacios perdedores:** zonas que sufren fuertes pérdidas demográficas en el interior nacional (ambas mesetas) y en las áreas montañosas.



Tasa de variación de población 1900-2015. Fuente: Instituto Geográfico Nacional

PRINCIPALES CAUSAS:

- Envejecimiento demográfico
- Diferenciación sexo: hombres /mujeres
- Mala accesibilidad servicios



Máximos de población de los municipios de España. Fuente: Molinero, 2018

EVOLUCIÓN RECIENTE DE LA DESPOBLACIÓN:

1. **Grandes migraciones S.XIX-XX:** las migraciones transoceánicas originadas entorno a los años 20 en la mitad septentrional por la crisis de la filoxera, que también fue muy intensa en las provincias de Almería y Huelva (migraciones al norte de África).
2. **Gran éxodo rural (1950-1960):** migraciones nacionales desde los municipios rurales hacia las ciudades industrializadas (Barcelona, País Vasco y Madrid)
3. **«Consolidación del modelo demográfico» (1990-actualidad):** dualidad entre la concentración litoral y el despoblamiento rural

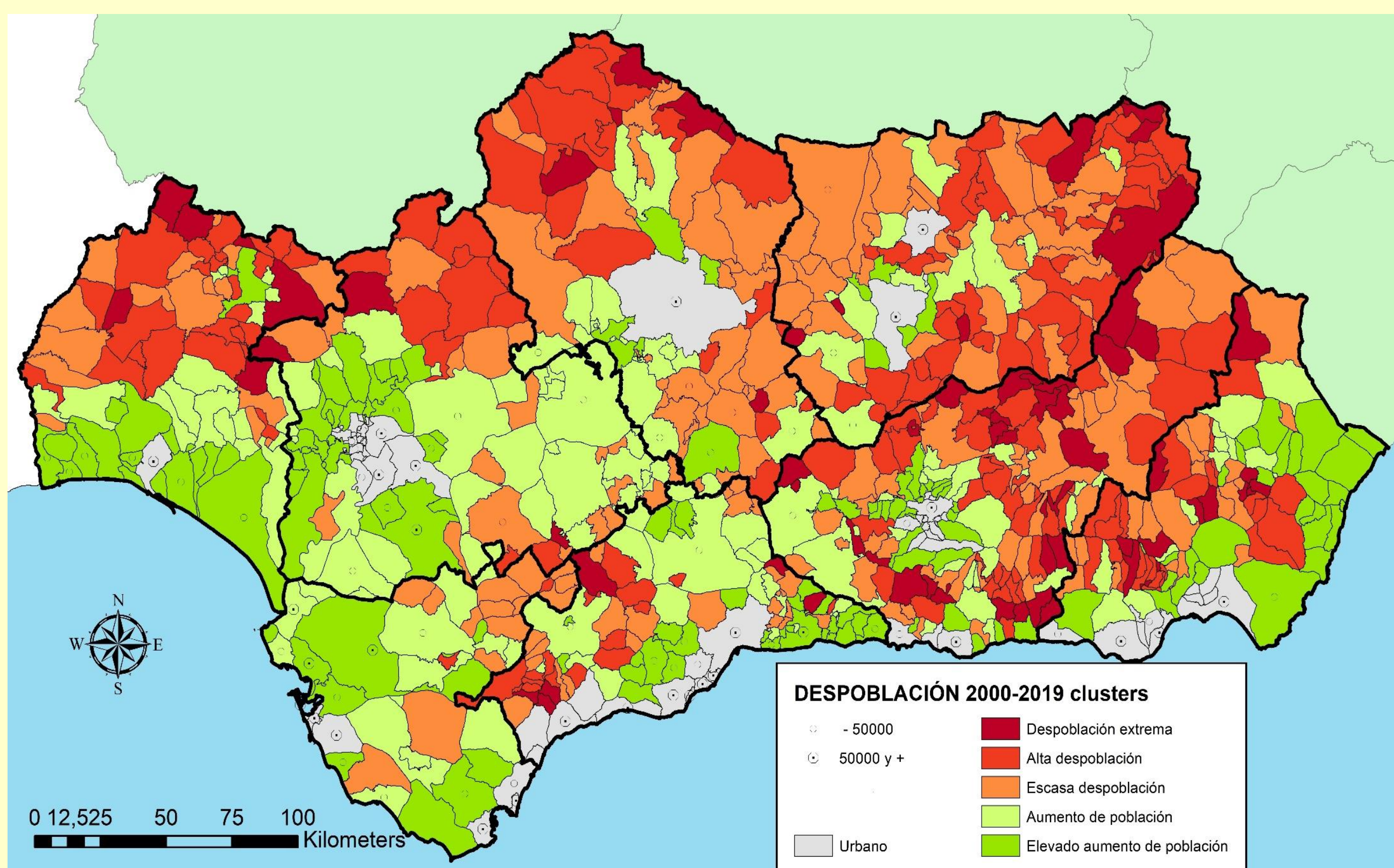
METODOLOGÍA:

Método deductivo

Fuentes cuantitativas

- Estadísticas → INE, IECA
- Cartográficas → IGN, IECA, Cejudo et al.; CENTRA

RESULTADOS Y CONCLUSIÓN:



Clúster de despoblación en Andalucía (2000-2019). Fuente: Cejudo et al., 2020.

LA DESPOBLACIÓN EN ANDALUCÍA

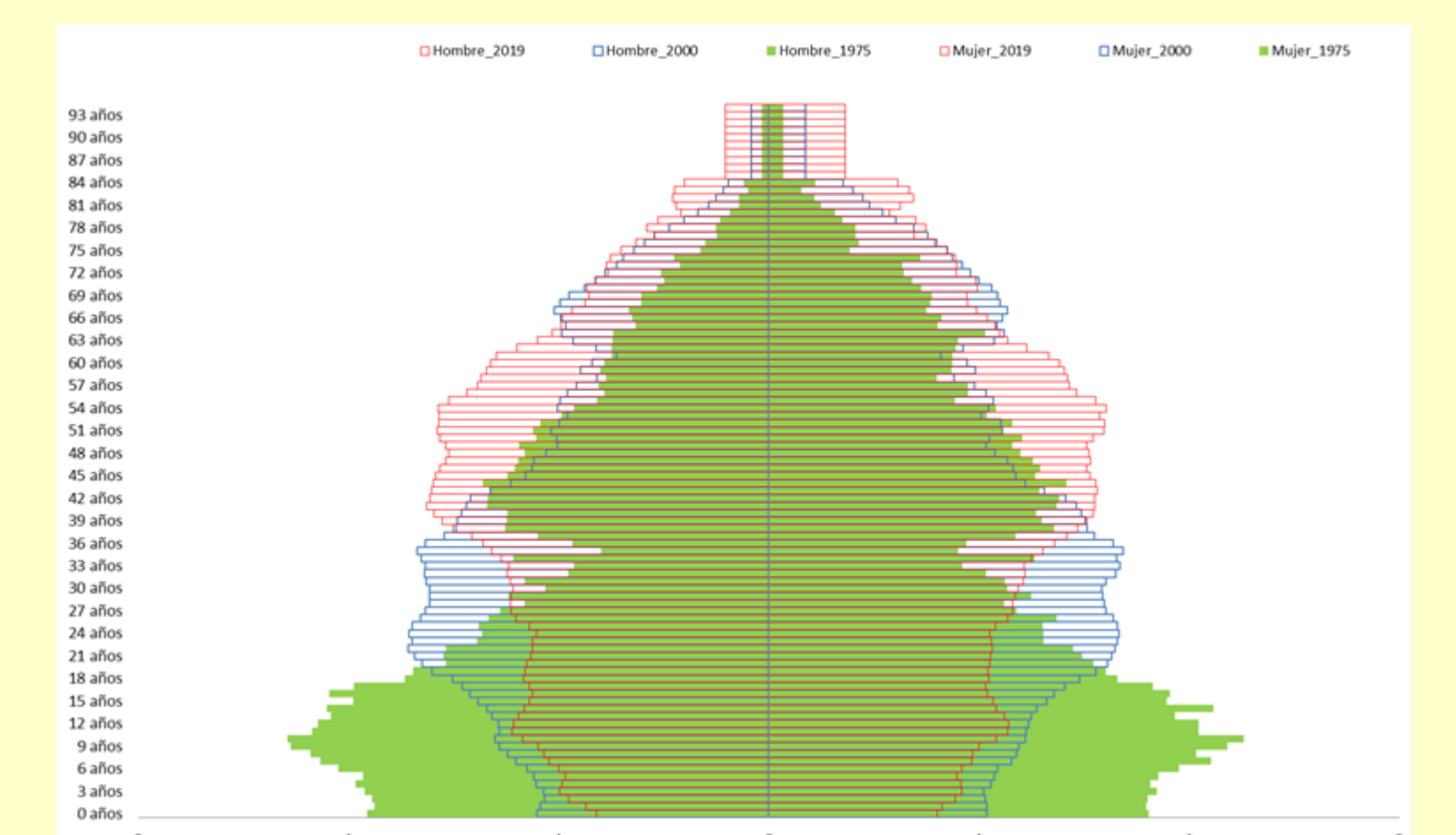
1. Comportamiento demográfico similar a España.

1. **Concentración demográfico:** litoral, capitales y Valle del Guadalquivir.
2. **Pérdidas demográficas:** zonas montañosas (Sierra Morena y las Béticas) y el altiplano granadino.

2. **Crecimiento Vegetativo “en retroceso”:** escasa natalidad y mortalidad en aumento por el envejecimiento demográfico.

3. **Pirámide demográfica regresiva:** Comportamiento diferenciado por sexo.

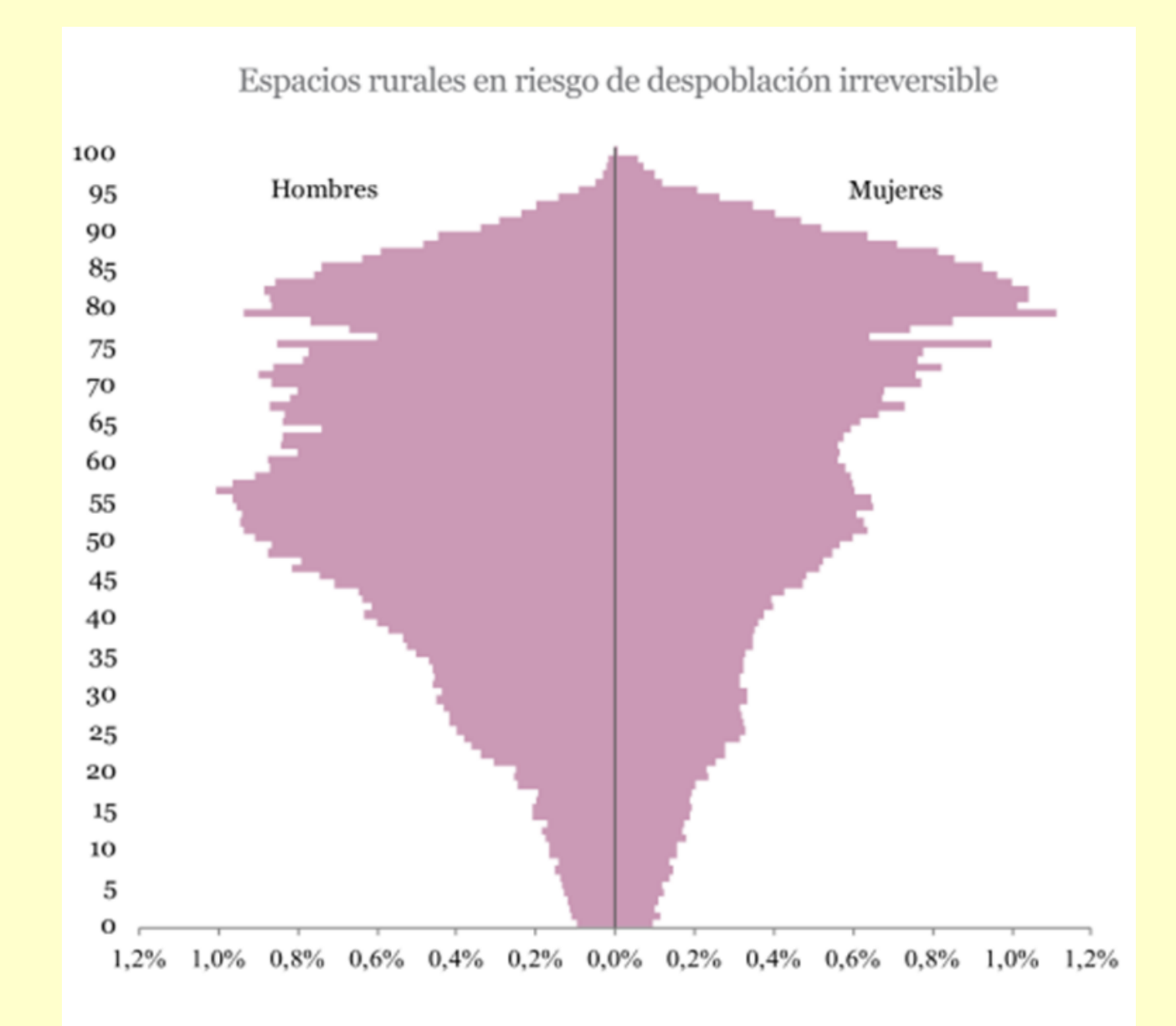
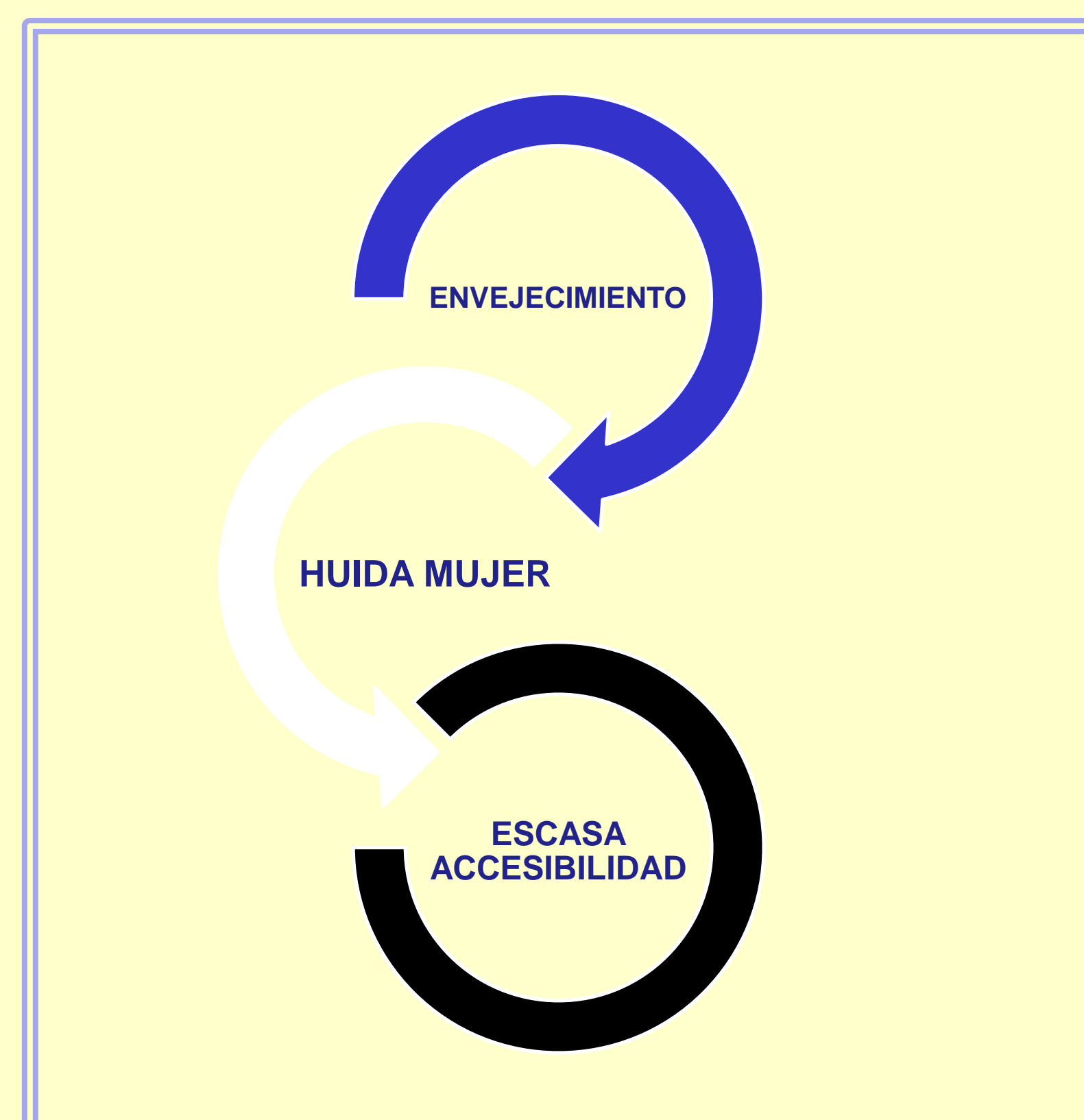
4. Envejecimiento más acentuado en el mundo rural (**pirámide invertida**): huida ilustrada de la mujer, envejecimiento e hipermasculinización.



Pirámide de población de Andalucía (2000-2019). Fuente: Cejudo et al., 2020.

EL CÍRCULO VICIOSO DE LA DESPOBLACIÓN EN EL MUNDO RURAL:

- **Diferencia por sexo:** huida ilustrada de las mujeres a las ciudades → favorece baja natalidad, envejecimiento y despoblación.
- **Mala accesibilidad servicios:** hospitales, centros educativos, guarderías, ocio, seguridad..



Pirámide de despoblación en espacios irreversibles (2017). Fuente: Recaño, 2017



UNIVERSIDAD DE GRANADA



Junta de Andalucía
Consejería de Educación y Deporte
Delegación Territorial en Granada

Equipo docentes UGR:
Eugenio Cejudo García
Jose Antonio Cañete Pérez
Francisco A. Navarro Valverde
Noelia Ruiz Moya

Alumnos I.E.S. ARICEL e I.E.S. VELETA:
Irene González Laguna
Jorge García de la Mata González
Alba May Bariga García
Javier Martín Morón
Nuria Espejo Arco
Fatou Seyni Ndiaye
David Valdivia Titos
Raúl Cid Zerkoun
Sofía Stella Russo Gil
Unai Urretavizcaya del Barco

